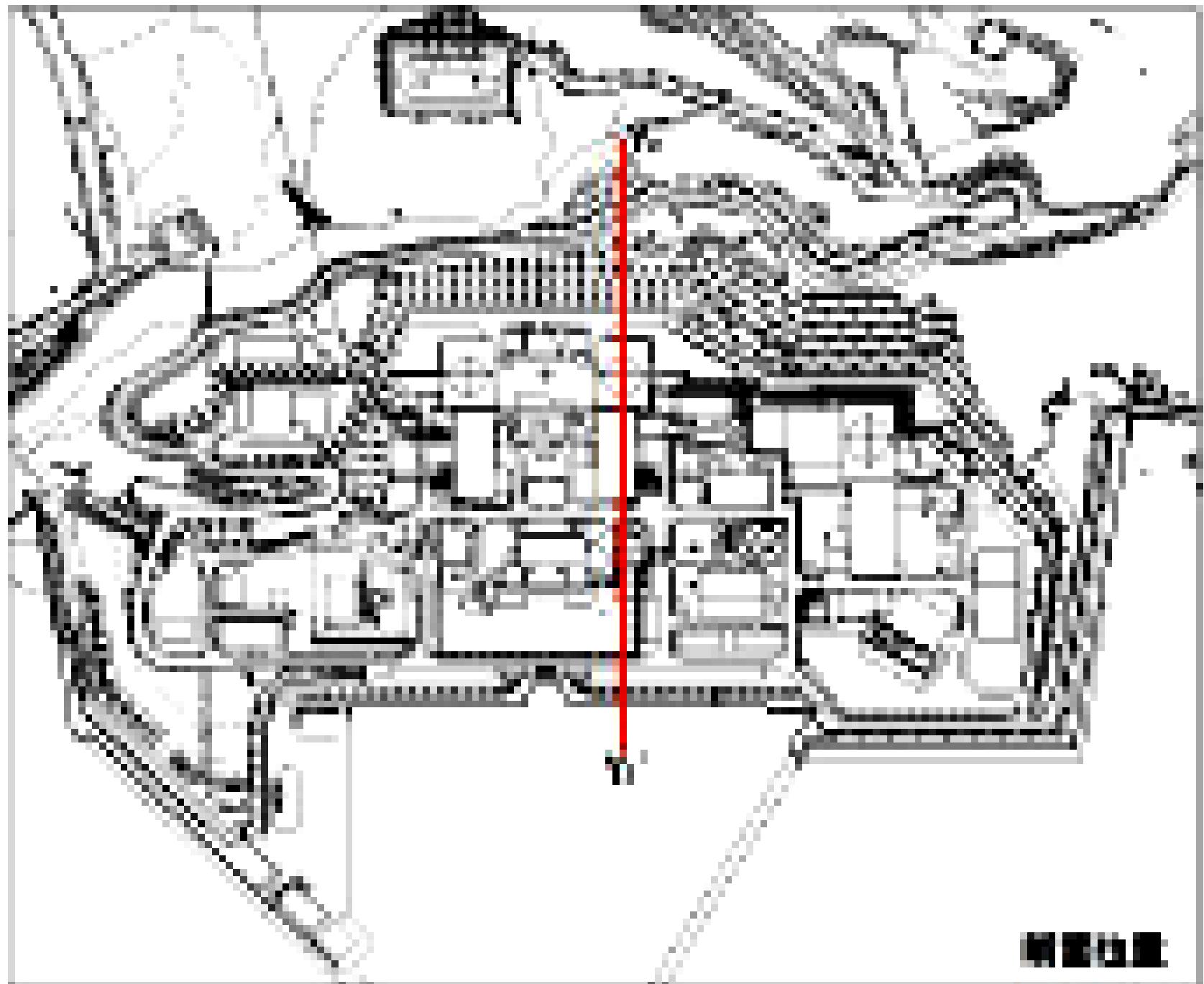


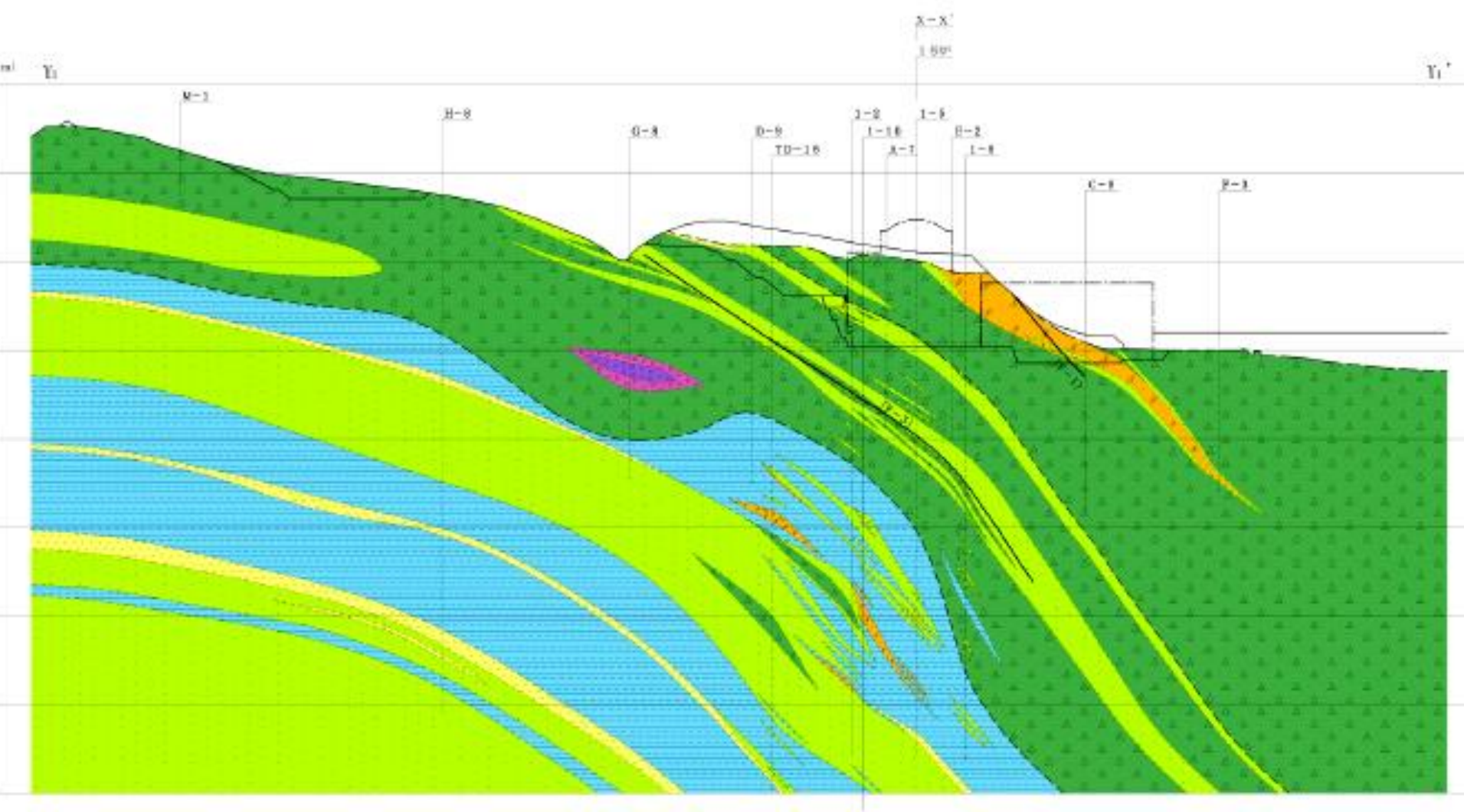


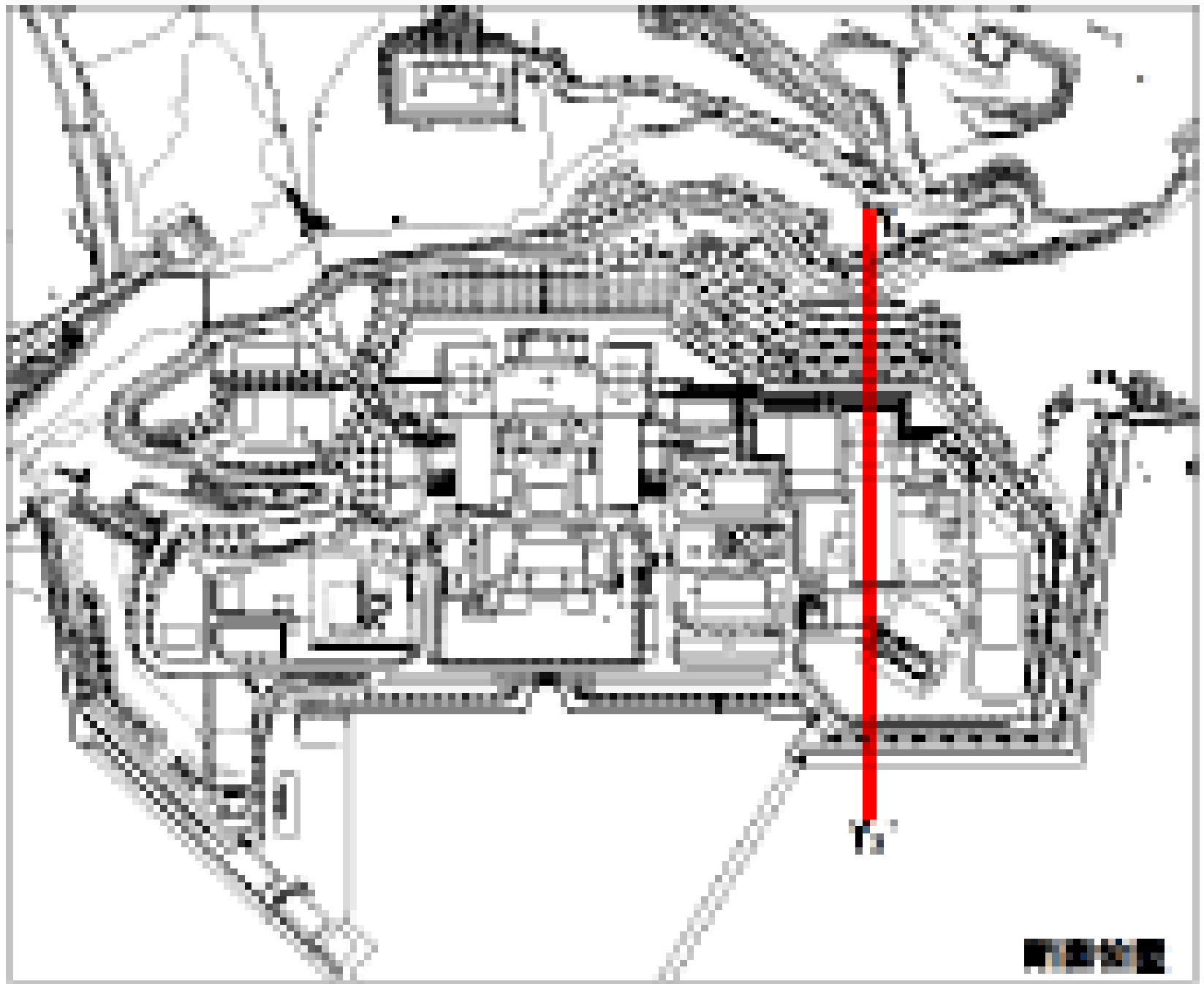
積丹半島は
どうやってできたの
か

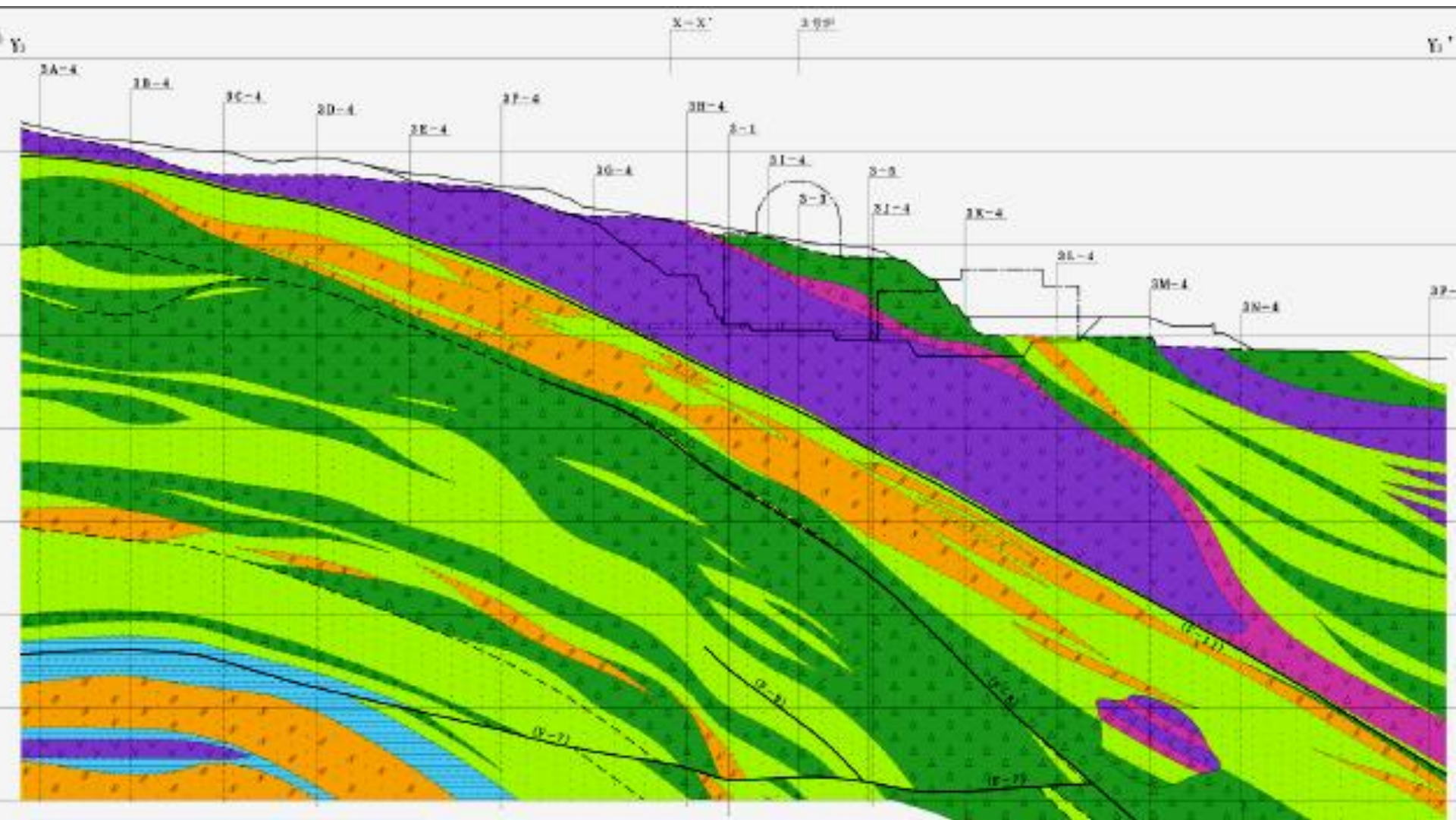


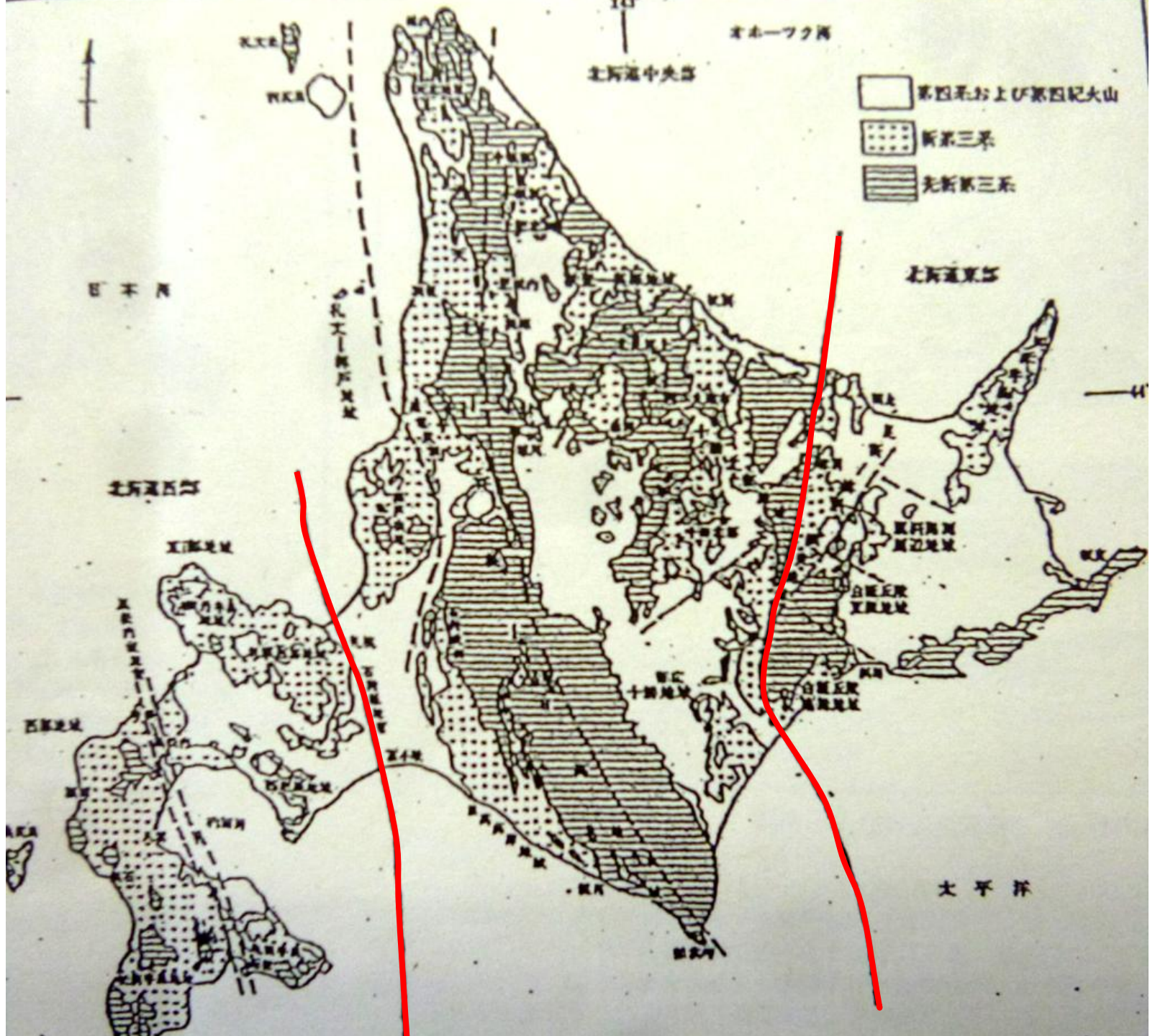
明窗位置





















[参考] 既設寄土(道路)区間

コンクリート壁区間

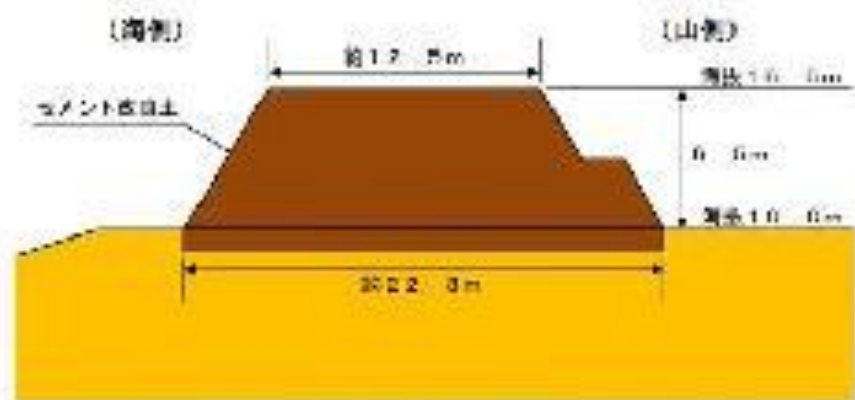
寄土区間



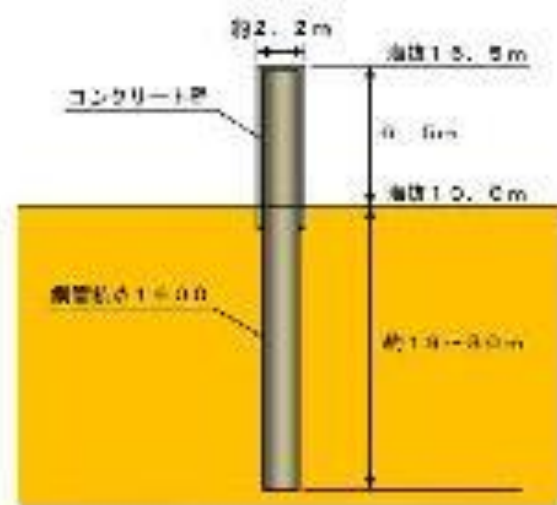
盛土区間
(海抜 16.5m)

コンクリート壁区間
(海抜 16.5m)

[参考] 既設盛土(海抜)区間
(海抜 15.5m-28m)



盛土 基本構造図



コンクリート壁 基本構造図